


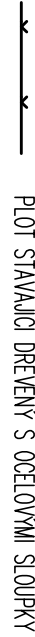


LEGENDA MAJETKOPRÁVNÍ VZTAHY

-  NOVOSTAVBA GARÁŽE
-  HRANICE PODLE KATASTRU NEMOVITOSTI (KN)
-  PLOT ČELNÍ STAVAJÍCÍ S BETONOVOU PODEZDÍVKOU, OCELOVÝMI SLOUPKY A OCELOVOU VYPLNÍ
-  PLOT STAVAJÍCÍ DŘEVĚNÝ S OCELOVÝMI SLOUPKY





INŽENÝRSKÉ SÍTĚ NOVÉ INŽENÝRSKÉ SÍTĚ

-  TRATIVOD DEŠŤOVÝCH VOD DO VSAKU NA POZEMKU INVESTORA

ZPEVNĚNÉ PLOCHY

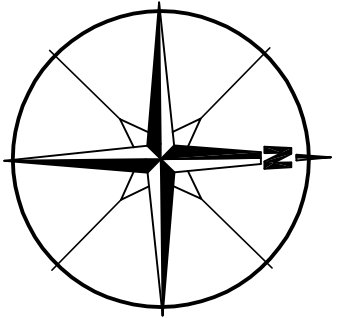
ZPEVNĚNÉ PLOCHY – ZÁMKOVÁ DLAŽBA BEST a.s.			
PLOCHA PRO PŘÍJEZD A PARKOVÁNÍ VOZIDEL	14,74 m ²	...	3,06%
OKAPOVÝ CHODNÍK	10,56 m ²	...	2,19%
ZASTAVĚNÁ PLOCHA GARÁŽE	40,00 m ²	...	8,29%
PLOCHA POZEMKU st.p.č. XX	483,00 m ²	...	100%
ZASTAVĚNOST POZEMKU	65,30 m ²	...	13,54%

POZNÁMKA

-  PŘED ZAHÁJENÍM VÝKOPOVÝCH PRACÍ V BLÍZKOSTI SÍŤ JE NUTNO ZAJISTIŤ JEJICH VYTÝČENÍ!!!
-  KATASTRÁLNÍ ÚZEMÍ XXXXXX XXXXXX, DRUH POZEMKU ZASTAVĚNÁ PLOCHA A MADVOŘÍORNNÁ PŮDA
-  NUTNO DODRŽET ODSTUPY A KŘÍŽENÍ SÍŤ DLE ČSN 73 6005
-  SKLADKA ORNICE BUDE UMÍSTĚNA NA POZEMKU STAVBY, PO SKONČENÍ STAVEBNÍCH PRACÍ BUDE ORNICE ROZVRSTVENA PO POZEMKU

±0,000 = MAX. 0,20 OD NEJVYŠŠÍHO BODU UPRAVĚNÉHO TERÉNU = UT

PROJEKTOVÁ DOKUMENTACE PRO STAVEBNÍ ŘÍZENÍ, NESLOUŽÍ JAKO PROVÁDĚCÍ DOKUMENTACE

HLAVNÍ PROJEKTANT		VĚCĚLAV HLAVK, JANA ROMÁŽE Z DUŘE 2334, 440 01 LOUINY – ČKAIT 0300712	
VYPRACOVAL		TOMÁŠ ŘÍHA, PETRA OBROVCE 2659, 440 01 LOUINY	
INVESTOR		KRAL, STŘEDOCESKÝ	
			
STAVBA:		GARÁŽ	
PARCELNÍ ČÍSLO:		C. SITUAČNÍ VÝKRES	
DRUH PROJEKTU:		C. SITUAČNÍ VÝKRES	
PŘEDMĚT VÝKRESU:		KOORDINAČNÍ SITUAČNÍ VÝKRES	
MĚRITKO: KOTOVÁNÍ V mm		1:200	
ČÍSLO VÝKRESU:		C.2. a C.3.	

RIH+R
 PROJEKTY CZ
 PROJEKT PRÁCE A ŘEŠENÍ
 TOMÁŠ ŘÍHA
 Ing. Petr Obrovce
 Petr Obrovce 2659, 440 01 Louiny
 tel.: 714 989 986, e-mail: info@rih-r.cz
 www.rih-r.cz